

**DESKA STRUGANA 2000 x 28 x 200mm MODRZEW**  
 Szerokość: 20 cm  
 Grubość: 2,8 cm  
 Długość: 200 cm  
 deska strugana, z zaokrąglonymi kantami

1. Kładka w piaskownicy 1:25

W oznaczonych miejscach należy ukryć w piasku "skarby piratów"

Przedmioty wykonać w formie odlewów betonowych lub przedmiotów plastikowych zatopionych w żywicy epoksydowej.

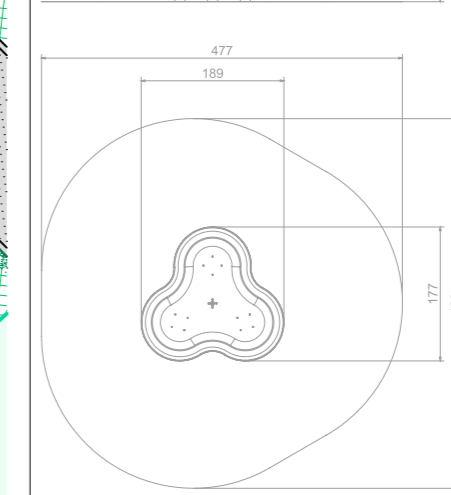

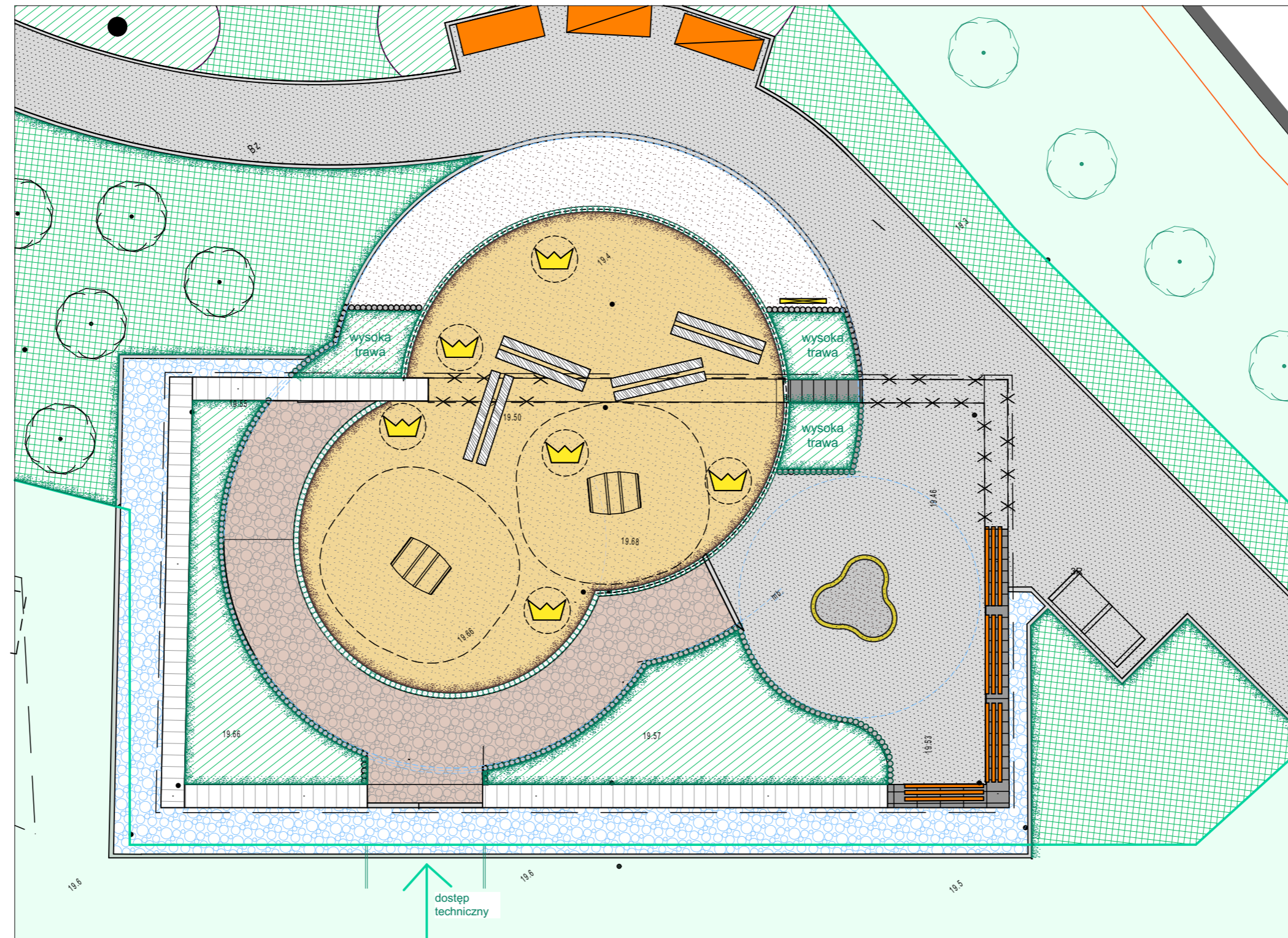
Gotowe elementy umieścić w w podłożu sposób trwały uniemożliwiający przemieszczenie.

Przykładowe obiekty:

1. miecz,
2. puchar,
3. klejnoty,
4. złote monety,
5. korona,
6. kotwica,
7. szkielet ryby.

tablica -mapa skarbów

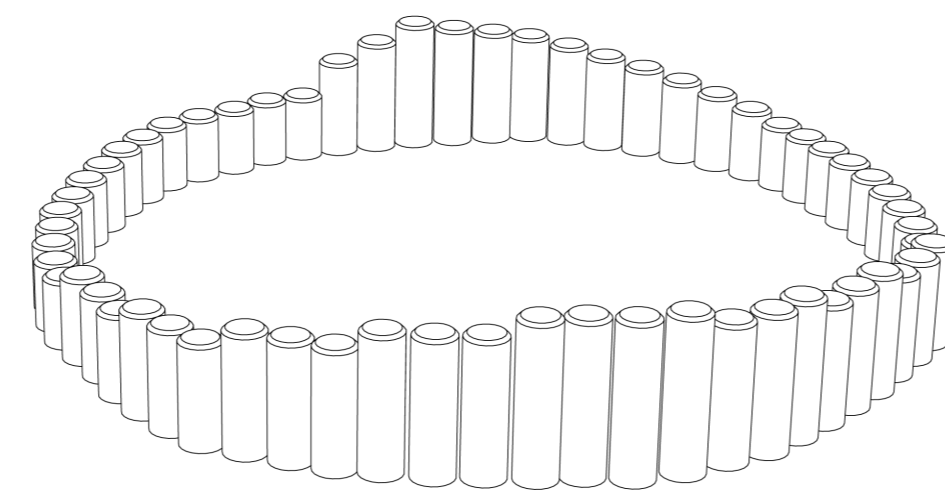
W oznaczonych miejscu należy umieścić tablicę informacyjną. Lokalizację przedmiotów wykonać w formie czytelnej mapy bez ujawniania rodzajów przedmiotów.



**STREFA C**

STREFA SPOKOJNEJ ZABAWY  
**"PLAŻA ODKRYWCÓW"**  
 DUŻA PIASKOWNICA Z UKRYTAMI SKARBAMI, MAPA SKARBÓW, OBRZEŻE Z PALKÓW, POMOSTY, WAGA PIASKOWA, WIADRA BECZKA..  
 ZABAWY W PIASKOWNICY:  
 POSZUKIWANIE SKARBÓW, ZABAWY KONSTRUKCYJNE, INTEGRACJA DZIECI I RODZICÓW

NAWIERZCHNIE	
	mineralno-epoksydowa
	piaskowa- strefa piaskownicy
	piaskowa- strefa bezpieczeństwa piaskownicy
	złwrowa -grys, warstwa min. 7 cm
	kora - warstwa min. 5 cm
	rabata podniesiona- wys. 20 cm
	istniejący trawnik do rekultywacji
OBRZEŻA	
	palisada drewniana, pale wys. nadziemna zmienna, min. 30 cm, max 50 cm.
	palisada obrzeże rabaty drewniana, pale wys. nadziemna 20 cm.
	istniejący murek z cegły
	istniejący murek z cegły do przemurowania i podwyższenia do około 40 cm
	obrzeże betonowe , sz. 8 cm
ELEMENTY WYPOSAŻENIA	
	piaskownica integracyjna
	beczka
	"pomosty" drewniane
	ławki do montażu na murku, wym. 170x36, kolor ciemny brąz
	ukryte "skarby"
	tablica -mapa skarbów



Jednostka projektowa:	GRUPA PROJEKTOWA WYSPA	S.K.ARCHITEKTURA Katarzyna Stawniak ul. Wyspiańskiego 2/2, Słupsk 76-200 kststaw@gmail.com, tel. 503 823 481	
Projekt:	budowa obiektów sportowych i rekreacyjnych oraz infrastruktury w ramach projektu „Strefy Zabaw i Rekreacji w Parku Kultury i Wypoczynku – Słupski Budżet Obywatelski 2025”		
Lokalizacja inwestycji:	część terenu dz. nr. 288/3, obręb 12, gmina M.Słupsk		
Rysunek:	STREFA C- PIASKOWNICA		
Etap:	PROJEKT BUDOWLANY		
Projektant:	mgr inż. arch. Katarzyna Stawniak upr. proj. nr PO/KK/295/2009 spec. architektoniczna bez ograniczeń	Architektura Podpis:	
Projektant:	mgr inż. Łukasz Gagala upr. nr POM/0256/PBE/16 spec. sieci i instalacje elektryczne	instalacje elektryczne Podpis:	
Projektant:	mgr inż. Jarosław Kawka upr. nr: POM/0332/PBD/19 spec. inż. drogowej bez ograniczeń.	nawierzchnie, ciągi pieszce	
Data. opr:	marzec 2025	Skala: 1:100	Nr rys. A.03