







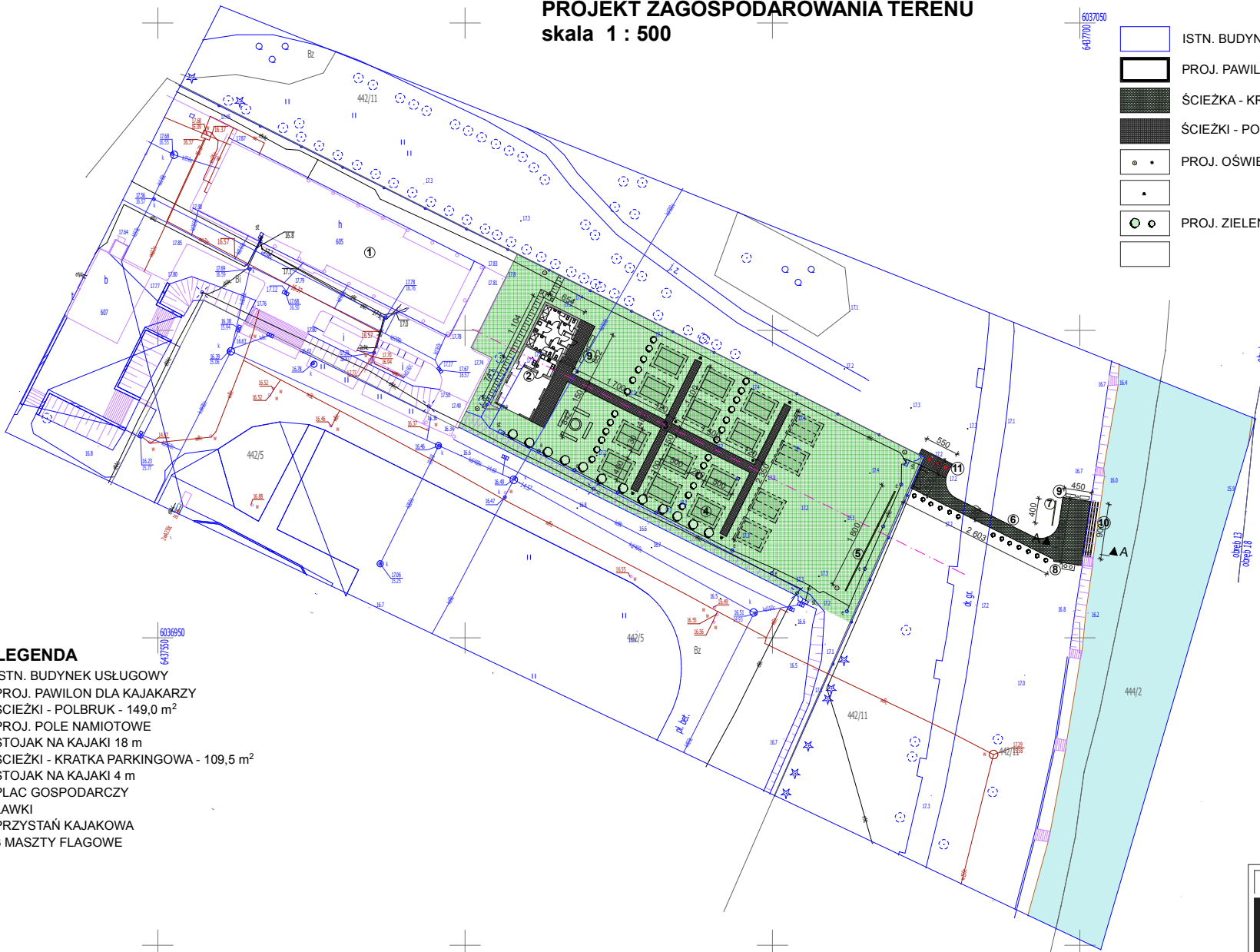


PROJEKT ZAGOSPODAROWANIA TERENU

skala 1 : 500

-  ISTN. BUDYNEK USŁUGOWY
-  PROJ. PAWILON DLA KAJAKARZY
-  ŚCIEŻKA - KRATKA PARKINGOWA
-  ŚCIEŻKI - POLBRUK
-  PROJ. OŚWIETLENIE
-  PROJ. ZIELEŃ
-  PROJ. ZIELEŃ
-  PROJ. ZIELEŃ



Mapa do celów projektowych
w skali 1:500
[226301_1.0013]13

Woj.pomorskie, powiat: słupecki,
m. Słupsk, obr. 13, dz.442/5 - 444/2
Pomierzono dnia 22.06.2016r.
Mapa sporządzona dnia 18.07.2016r.
Wykonana przez: "GEOPOMIAR"s.c.
ID: GK.RD.GK.6640.314.2016
Zakres opracowania:

Mapa sporządzona w układzie współrzędnych "2000"
strefa 6/18. Poziom odniesienia "Kronsztadt 1986".

Granice zostały naniesione na podstawie
danych z Wydziału Geodezji i Katastru
bez przeprowadzenia wznowienia granic.

Mapę sporządzono bez ustalenia służebności ujawnionych
w księgach wieczystych.

W zakresie mapy znajdują się prawem chronione przed
zniszczeniem punkty osnowy geodezyjnej nr: brak

- ### LEGENDA
- ① ISTN. BUDYNEK USŁUGOWY
 - ② PROJ. PAWILON DLA KAJAKARZY
 - ③ ŚCIEŻKI - POLBRUK - 149,0 m²
 - ④ PROJ. POLE NAMIOTOWE
 - ⑤ STOJAK NA KAJAKI 18 m
 - ⑥ ŚCIEŻKI - KRATKA PARKINGOWA - 109,5 m²
 - ⑦ STOJAK NA KAJAKI 4 m
 - ⑧ PLAC GOSPODARCZY
 - ⑨ ŁAWKI
 - ⑩ PRZYSTAŃ KAJAKOWA
 - ⑪ 3 MASZTY FLAGOWE

| | | | |
|--|--------------------------|---------------------------|---------------------|
| OBIEKT "POMORSKIE SZLAKI KAJAKOWE - SŁUPIA PRZEZ RÓWNIŃ SŁUPSKA" | | | |
| PRZEDMIOT RYSUNKU PROJEKT ZAGOSPODAROWANIA TERENU | | | |
| PROJEKTOWAŁ mgr inż. arch. JANUSZ KACZMAREK | SPECJALNOŚĆ ARCHITEKT | NR UPRAWNIEN 493/BB/PW | DATA 08.2016 r. |
| SPRAWDZIŁ mgr inż. arch. MIROSLAW ZWOLSKI | ARCHITEKT | BK (IF 7342 / 50 / 94 | 08.2016 r. |
| OPRACOWAŁ Inż. Marcin Mikulczak | DATA 08.2016 r. | PODPIS SKALA 1:500 | NR RYS. 1 |
| OPRACOWANIE OBJĘTE PRAWEM AUTORSKIM | | | |

